





КОМИ ЦЕНТР СТАНДАРТИЗАЦИИ,
МЕТРОЛОГИИ И СЕРТИФИКАЦИИ



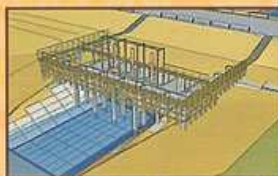
ЛУЧШИЕ ТОВАРЫ И УСЛУГИ ПРЕДПРИЯТИЙ РЕСПУБЛИКИ КОМИ 2007 года



СЫКТЫВКАР 2007



Генеральный директор:
Ерцев
Геннадий Николаевич



Адрес: 167983
г. Сыктывкар
ул. Интернациональная, 131
Телефон: (8212) 24-11-63
Факс: (8212) 20-30-96
E-mail: vodakomi@online.ru
Сайт: KMVHP.RU

Открытое акционерное общество «Научно-исследовательский проектно-изыскательский институт «Комимелиоводхозпроект»

Услуги, участвовавшие в конкурсе:

- Реконструкция ГТС Кажымского водохранилища на р. Кажым Койгородского района, бассейн р. Северная Двина;

- Землеустроительное дело по межеванию земельных участков под вдольтрассовыми объектами межцеховых продуктопроводов ООО «Севергазпром» на территории города Ухта и Ухтинского района Республики Коми.

ОАО «НИПИИ «Комимелиоводхозпроект» более 30 лет выполняет научно-исследовательские работы, работы по проектированию водохозяйственных объектов, землеустройству, разработке природоохранных мероприятий, в том числе проекты рекультивации нарушенных земель.



Производственное здание

Наличие высококвалифицированных специалистов, современного оборудования и применение современных технологий позволяет выдавать проектную продукцию высокого качества. Предприятие имеет сертифицированную систему менеджмента качества при разработке проектной документации и проведении инженерных изысканий, соответствующую требованиям ГОСТ Р ИСО 9001-2001.

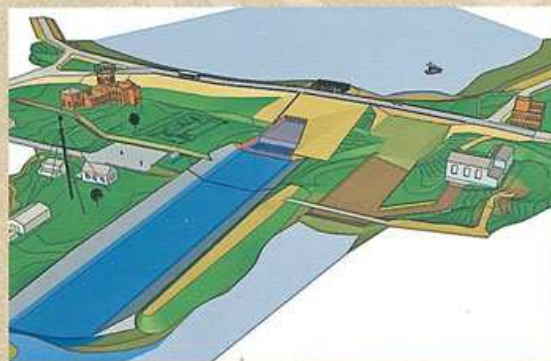
Проект реконструкции гидротехнического сооружения – Кажымского водохранилища:

Кажымское водохранилище объявлено природным памятником. В последнее время используется для рекреационных, водохозяйственных и рыбохозяйственных целей.

Цель реконструкции – замена разрушенных водосбросного и регулирующего подпор деревянных сооружений свайно-ряжевой конструкции на шахтный автоматический водосброс из монолитного и сборного железобетона (общий объем 1836 м³) с пропускной способностью 146 м³/с (1% обеспеченности). Предусмотрен ремонт земляной плотины и ле-

вобережной ограждающей дамбы. В проекте используются габионные конструкции (общий объем камня 2064 м³).

Реконструкция гидроузла предотвратит разрушение и затопление части п. Кажым.



Компьютерная трехмерная модель гидроузла

Межевание земельных участков под вдольтрассовыми объектами межцеховых продуктопроводов ООО «Севергазпром» в зоне деятельности Сосногорского ГПЗ.

Работы по межеванию выполнялись с целью установления границ земельного участка, формирования землеустроительного дела, изготовления пакета документов для постановки на государственный кадастровый учет.

Межевание проведено по результатам горизонтальной съемки коридора межцеховых продуктопроводов в границах охранной зоны на площади 205 га. Привязка объектов осуществлена к пунктам государственной геодезической сети со сгущением сети с применением GPS приемника. Границы земельного участка согласованы всеми заинтересованными сторонами и службами с оформлением акта согласования.

